



OCOLUL SILVIC EPARHIAL GORJ
Comuna Bălești, Sat Cornești, Nr. 284A, Județul Gorj
Tel. / Fax: 0253.219.370, CUI RO 25611441

Ing. Bogardă

Nr.32890/ 10.07.2018

Către: Garda Forestieră Râmnicu Vâlcea
Cu sediul în Râmnicu Vâlcea, Str. Carol I nr. 37
Cod postal:240173
Telefon:0250/820219
Fax:0250/820218

M.M.A.P.
GARDA FORESTIERĂ
RÂMNICU VALCEA
Nr. 12069
Ziua 18 Luna 07 An 2018

Prin prezenta, conform Ordinului 1507/2016, art.2 alin 4, va transmitem alaturat urmatoare documente spre verificare:

APV 2079 – accidentale II – produse extraordinare, generat in programul SUMAL in stadiul "Verificat" constituit in UP I Arhiepiscopia Craiovei, u.a. 3 A%, cu o suprafata de 0.8 ha si un volum brut de 37 mc

- Copie dupa descrierea parcelara;
- Copie dupa avizul CTAS nr. 211 din 30.05.2017;
- Fotografii relevante asupra fenomenului;

Menționăm faptul că suprafața de fond forestier în care s-a constituit actul de punere in valoare 2079, apartine Arhiepiscopiei Craiovei – Mitropoliei Olteniei si este administrata de Ocolul Silvic Eparhial Gorj, iar întreaga documentație foto a fost transmisă pe adresa de e-mail zarnescu.ninel@yahoo.com. Dupa termenul prevazut de O.M. 3814/2012, apv-urile în cauza vor fi autorizate spre exploatare de Ocolul Silvic Eparhial Gorj.

Cu deosebită considerație,

Sef Ocol Silvic Eparhial Gorj
Ing. Huidu Constantin



Fond Forestier
ing. Arcanu Silviu

ACT DE PUNERE IN VALOARE NR. -- GJ - 25611441

Unitate de Productie : I/Arh. - Arhiepiscopia Craiovei
Denumire A.P.V. : 2079 Linie Electrica

Suprafata totala act - (ha) : 0,80 Tratament : ACCIDENTALE II Natura produsului : PRODUSE EXTRAORDINARE Tehnologia de exploatare : TRUNCHIURI SI CATARGE Data inventarierii : 24.05.2018 Anul exploatarii : 2018 Procedeul de inventariere : FIR CU FIR Ciocan rotund nr. : PP-GJ-01-03 Ciocan patrat nr. :				Informatii privind N.T.S.M.				Grupa de specii	Nr. de arbori	Vol. arbore													
				Stancarii pe - (ha) : Arbori putregaiosi - (buc) : cu un volum de - (mc) : Iescarii -(buc) : cu un volum de - (mc) :				Rasinoase FAG Quercinee Diverse tari Diverse moi	99 27	34 3													
								Total :	126	37													
Specia	SORTARE DIMENSIONALA							Lemn lucru	Coaja	Lemn de foc		Volum brut											
	G1	G2	G3	M1	M2	M3	LS			Total	VF												
CER (L)		5		1	1	1		8	2	9	2	19											
GIRNITA (L)		2		1	1			4	1	10	1	15											
CORCODUS										1		1											
PAR PADURET										2		2											
TOTAL		7		2	2	1		12	3	22	3	37											
U.A.	Suprafata ha	Varsta ani	Panta G	Semintis utilizabil				Compozitie	H.	Total volum brut													
				%	S. tot																		
3 A%	0,80	51,6	1,00						37														
Total	0,80								37														
U.A.	CD	CEL	GIL	PAR	Volum																		
3 A%	1	19	15	2	37																		
Total	1	19	15	2	37																		
U.A.	Specia	Diametre		Inaltimei		Var sta	Vol. arb	Nr. arb	Cres tere	Sortare dimensionala					Coaja	Lemn foc		Volum brut					
		dt	deg	ht	hc					G1	G2	G3	M1	M2		M3	LS		Total	VF			
3 A%	CEL	34,00	34,80	14,50	14,60	52	0,30	64			5		1	1	1		2	9	2	19			
	GIL	30,00	29,80	13,00	13,00	52	0,43	35			2		1	1			1	10	1	15			
	CD	13,00	12,80	7,50	7,50	50	0,05	21										1		1			
	PAR	30,00	29,70	10,00	10,00	50	0,33	6										2		2			
Total U.A. : 3 A%																							
Total General U.A. :								126															



Intocmit,

Birou Fond Forestier,

Verificat,

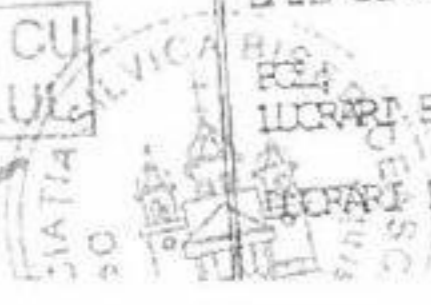
IRISILVA

STUDIU DE AMENAJAREA PĂDURILOR SILVA
U.P. I ARHIEPISCOPIA CRAIOVEI

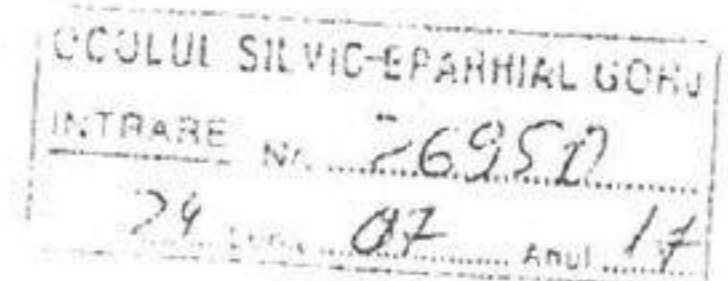
O.S. EPARHIAL GORJ

DESCRIERE PARCELARA		DESCRIEREA STATIONII SI APROFUNDULI										VOLUM			Număr ac de punere în valoare	
2N	0.3 HA GF.0	ARG	P	GE	ANI	CM	M	P	TE	AJ	LI	CNS	MC/HA	MC/UA		MC/HA
SUP: TS: TP: plan , EXPOZITIE 100 M. TIP FLORA:																
COMP. ACTUALA : COMP. TEL : SORT : SEM. UTIL : SUBSECRET : DATE COMPL. Alte date complement.		VIRSA EXPL.														
FOL: LUCRARI EXEC. LUCRARI PROP.		ERZ:														
TOTAL																
DESCRIEREA STATIONII SI APROFUNDULI		DESCRIEREA STATIONII SI APROFUNDULI										VOLUM			Număr ac de punere în valoare	
2V	0.3 HA GF.0	ARG	P	GE	ANI	CM	M	P	TE	AJ	LI	CNS	MC/HA	MC/UA		MC/HA
SUP: TS: TP: plan , EXPOZITIE 100 M. TIP FLORA:																
COMP. ACTUALA : COMP. TEL : SORT : SEM. UTIL : SUBSECRET : DATE COMPL. Alte date complement.		VIRSA EXPL.														
FOL: LUCRARI EXEC. LUCRARI PROP.		ERZ:														
TOTAL																
DESCRIEREA STATIONII SI APROFUNDULI		DESCRIEREA STATIONII SI APROFUNDULI										VOLUM			Număr ac de punere în valoare	
3A	24.4 HA GF.2-15,	ARG	P	GE	ANI	CM	M	P	TE	AJ	LI	CNS	MC/HA	MC/UA		MC/HA
SCL: 2407 Linca înalta plan , EXPOZITIE INC. ALTIUDINE: 100 M. LITERA: întrerupta-subtire TIP FLORA: Glehnna n.-Gam u. Natural fundamental subprod. relativ echien.		GI	7	LT	50	22	14	4				N	0.49	82	2001	
COMP. ACTUALA : 7 GI 3 CE COMP. TEL : 7 GI 3 CE SORT: GI mijlociu SEM. UTIL: SUBSECRET: Mcs. Pad. DATE COMPL. 30% pulpini nesanat. Uscare slaba Alte date complement.		CE	3	LT	50	24	14	4				N	0.21	31	756	
FOL: LUCRARI EXEC. LUCRARI PROP. T. IGIENA		VIRSA EXPL. 80 ani /0.7 HE 0.75 mixt. Uscare slaba														
TOTAL														0.70	113	2757
DESCRIEREA STATIONII SI APROFUNDULI		DESCRIEREA STATIONII SI APROFUNDULI										VOLUM			Număr ac de punere în valoare	
3B	0.5 HA GF.2-15,	ARG	P	GE	ANI	CM	M	P	TE	AJ	LI	CNS	MC/HA	MC/UA		MC/HA
SCL: 2407 Linca înalta plan , EXPOZITIE INC. ALTIUDINE: 100 M. LITERA: întrerupta-subtire TIP FLORA: Glehnna n.-Gam u. Artificial de prod. inf. echien.		ST	10	P	45	22	12	4				N	0.70	95	48	
COMP. ACTUALA : 10 ST COMP. TEL : 10 ST SORT: STS Mijl., constructii, cherestea SEM. UTIL: SUBSECRET: Mcs. Pad. Ptb. DATE COMPL. Uscare slaba Alte date complement.		VIRSA EXPL. 110 ani /0.7 HE 0.75 mixt. Uscare slaba														
FOL: LUCRARI EXEC. LUCRARI PROP. T. IGIENA		ERZ:														
TOTAL														0.70	95	48

CONFORM CU ORIGINALUL



FOL:
LUCRARI EXEC.
LUCRARI PROP. T. IGIENA



MINISTERUL APELOR ȘI PĂDURILOR
Comisia tehnică de avizare pentru silvicultură

25.07.2017
M. C. Logaj
[Signature]

AVIZ CTAS nr. 211 din 30.05.2017
pentru amenajamentul silvic al fondului forestier proprietate privată aparținând
Arhiepiscopiei Craiovei și Bisericilor, Mănăstirilor, Schiturilor și Catedralelor din subordinea
acesteia, Unitatea de Producție I Arhiepiscopia Craiovei, județul Dolj

1. Au participat la ședința de avizare:

Președinte de ședință: Dănuț Iacob
Membri CTAS: Ciprian Bădescu, Florin Achim, Marian Tudoran, Liviu Filip, Ramona Cherăscu – Zotta, Gabriel Sima, Cristea Ioan, Gheorghe Gheorghică, Macău Cristian, Cristea Marius

2. Din analiza făcută în cadrul ședinței de avizare a rezultat:

- amenajamentul silvic al fondului forestier, proprietate privată aparținând Arhiepiscopiei Craiovei și Bisericilor, Mănăstirilor, Schiturilor și Catedralelor din subordinea acesteia, Unitatea de Protecție și Producție I Arhiepiscopia Craiovei, județul Dolj, s-a elaborat de S.C. Irisilva SRL. Caracal, șef proiect ing. Ciorăia Aurel, expert CTAP dr. ing. Gătej Pentelei.

- amenajamentul silvic al fondului forestier, proprietate privată aparținând Arhiepiscopiei Craiovei și Bisericilor, Mănăstirilor, Schiturilor și Catedralelor din subordinea acesteia, Unitatea de Protecție și Producție I Arhiepiscopia Craiovei, județul Dolj, a fost avizat cu procesul verbal CTAP nr. 159 din 05.08.2015, recepționat de beneficiar și verificat de Garda Forestieră Râmnicu Vâlcea.

- perioada de aplicare a amenajamentului silvic al fondului forestier, proprietate privată aparținând Arhiepiscopiei Craiovei și Bisericilor, Mănăstirilor, Schiturilor și Catedralelor din subordinea acesteia, Unitatea de Protecție și Producție I Arhiepiscopia Craiovei, județul Dolj este 01.01.2015 – 31.12.2024.


3. Cu ocazia examinării amenajamentului, Comisia a constatat următoarele:

Documentele privind proprietatea: Actele de donație nr. 313/14.02.2014, nr. 5758/08.25.2004, nr. 6765/08.29.2002, nr. 6817/09.02.2002, nr. 6819/09.02.2002, nr. 6820/09.02.2002, nr. 6821/09.02.2002, nr. 6823/09.02.2002, nr. 6824/09.02.2002, nr. 6825/09.02.2002, nr. 6826/09.02.2002, nr. 6828/09.02.2002, nr. 6831/09.02.2002, nr. 6832/09.02.2002, nr. 6833/09.02.2002, nr. 6835/09.02.2002, nr. 6837/09.02.2002, nr. 6879/09.02.2002; Procesele verbale de punere în posesie nr. 402/15.03.2001, nr. 583/05.01.2007, nr. 584/05.01.2007, nr. 585/05.01.2007, nr. 586/05.01.2007, nr. 587/05.01.2007, nr. 588/05.01.2007, nr. 589/05.01.2007, nr. 590/05.01.2007, nr. 591/05.01.2007, nr. 592/05.01.2007, nr. 593/05.01.2007, nr. 594/05.01.2007, nr. 595/05.01.2007, nr. 596/05.01.2007, nr. 597/05.01.2007, nr. 598/05.01.2007, nr. 599/05.01.2007, nr. 600/05.01.2007, nr. 1941/05.01.2010, nr. 12491/10.26.2006, nr. 12492/10.26.2006, nr. FN/05.26.2010; Sentință civilă nr. 3218/2004; Titlurile de proprietate nr. 23/03.06.2002, nr. 24/03.06.2002, nr. 194/03.15.2004, nr. 431/05.10.2007, nr. 2059/02.20.2006, nr. 3684/12.05.2002, nr. 4670/08.05.2003, nr. 10121/04.15.2008, nr. 10122/04.15.2008, nr. 10123/04.15.2008, nr. 1509144/07.02.2008.

Suprafața inclusă în amenajament este de 1591,5 ha, a făcut parte din O.S. Amaradia (U.P. IV Viișoara), O.S. Calafat (U.P. I Maglavit, U.P. II Ciuperceni), O.S. Segarcea (U.P. I Drănic), O.S. Sadova (U.P. V Madona), O.S. Tismana (U.P. IV Tismana, U.P. VI Dumbrava), O.S. Novaci (U.P. I Crasna, O.S. Turceni (U.P. VII Gârbovu) și are ca folosințe: păduri și terenuri destinate împăduririi sau reîmpăduririi – 1566,0 ha din care terenuri de reîmpădurit – 25,1 ha, terenuri afectate gospodăririi silvice – 11,1 ha, terenuri neproductive – 13,9 ha și terenuri scoase temporar din fondul forestier – 0,5 ha (transmise prin acte normative – 0,1 și ocupații și litigii – 0,4 ha).

- Suprafața încadrată în grupa I funcțională este de 1449,3 ha;
- Suprafața încadrată în grupa a II a funcțională este de 116,7 ha.
- Structura fondului forestier (date medii):

compoziție: 41SC 24FA 8CE 6ST 4GÂ 4PLZ 4GO 7DT 2DM; vârsta medie: 59 ani; volumul la ha: 156 m³; consistența medie: 0,71; clasa de producție medie: III.5; indicele de creștere curentă: 4,5 m³/an/ha; fond lemnos total: 240385 m³.



Procesul de producție s-a organizat în următoarele subunități de gospodărire:

S.U.P. A – Codru regulat – sortimente obișnuite:702,4 ha;
S.U.P. Q – Crâng simplu-salcâm:.....627,8 ha;
S.U.P. M – Păduri supuse regimului de conservare deosebită:.....208,3 ha;
S.U.P. E – Păduri supuse regimului de ocrotire integrală.....2,4 ha.

Bazele de amenajare:

- regim: codru; crâng pentru salcâmete;
- compoziția țel: corespunzătoare tipului natural fundamental de pădure pentru arboretele exploatabile și compoziția țel la exploatabilitate pentru celelalte arborete;
- tratamente: tăieri progresive, tăieri rase și tăieri în crâng;
- exploatabilitatea: de protecție pentru arboretele încadrate în grupa I funcțională și tehnică pentru arboretele încadrate în grupa a II a funcțională;
- ciclu: S.U.P. A – 110 ani; S.U.P. Q – 25 ani.

Posibilitatea:

- Posibilitatea de produse principale: 3976 m³/an;
- Posibilitatea de produse secundare: 840 m³/an, din care rărituri 829 m³/an;
- Volum maxim posibil de extras prin lucrări de conservare: 444 m³/an.

Lucrări prevăzute în deceniul în curs:

- asigurarea regenerării naturale: 278,61 ha;
- îngrijirea culturilor tinere: 164,79 ha;
- degajări: - ;
- curățiri: 86,7 ha, 113 m³;
- rărituri: 382,8 ha, 8287m³;
- tăieri de regenerare: 377,4 ha, 39762 m³, din care:
 - tăieri progresive: 86,2 ha, 12099 m³;
 - tăieri rase: 39,0 ha, 7791 m³;
 - tăieri în crâng: 252,2 ha, 19872 m³;
- tăieri de igienă: 446,4 ha, 4609 m³;
- lucrări de conservare: 166,7 ha, 4438 m³;
- împăduriri: 202,53 ha.

4. Concluzii rezultate:

Se propune avizarea favorabilă a amenajamentului silvic al fondului forestier, proprietate privată aparținând Arhiepiscopiei Craiovei și Bisericilor, Mănăstirilor, Schiturilor și Catedralelor din subordinea acesteia, Unitatea de Protecție și Producție I Arhiepiscopia Craiovei, județul Dolj. Beneficiarul are obligația de a parcurge procedura legală de avizare de mediu, conform H.G. 1076/2004 privind stabilirea procedurii de realizare a evaluării de mediu pentru planuri și programe.

5. Comisia:

AVIZEAZĂ FAVORABIL

Amenajamentul silvic al fondului forestier proprietate privată aparținând Arhiepiscopiei Craiovei și Bisericilor, Mănăstirilor, Schiturilor și Catedralelor din subordinea acesteia, Unitatea de Protecție și Producție I Arhiepiscopia Craiovei, județul Dolj.

6. Difuzarea prezentului aviz către toți factorii interesați se va face prin grija secretariatului CTAS din minister

CONFORM CU
ORIGINALUL



Președinte CTAS
Secretar de Stat

Istrate ȘTELCO





Ocolul Silvic Eparhial Gorj
U.P. I Arhiepiscopia Craiovei
u.a. 3A%

Proprietar: Arhiepiscopia Craiovei



Ocolul Silvic Eparhial Gorj
U.P. I Arhiepiscopia Craiovei
u.a. 3 A%

Proprietar: Arhiepiscopia Craiovei

Ocolul Silvic Eparhial Gorj

UP I Arhiepiscopia Craiovei

u.a. 3 A%

Proprietar: Arhiepiscopia Craiovei

